

La Gazette de Montbernier

Bulletin de liaison des habitants du quartier de Montbernier

N°1 Juillet 2003



Sommaire

- ♦ Ca bouge à Montbernier
- ♦ Les jeunes à Montbernier
- ♦ Les brèves de comptoir
- ♦ L'Étang du Loup
- ♦ Rallye pédestre
- ♦ L'ambroisie
- ♦ Montbernier sur Internet
- ♦ Accueil et Découverte
- ♦ Promenades à Montbernier
- ♦ P.L.U (Plan Local d'Urbanisme)
- ♦ Réseaux d'Eaux
- ♦ Mon voisin tond son gazon
- ♦ Le lavoir a fait sa toilette
- ♦ Panneaux d'affichage
- ♦ La Fête de l'École
- ♦ Circulation et sécurité routière
- ♦ Informations générales



♦ Ca bouge à Montbernier

De nouveaux lotissements, de nouveaux habitants, Montbernier voit sa population augmenter de manière progressive mais certaine. Les lotissements Les Cyprès, les Buis, les Acacias, les Mimosas ... sont en voie d'achèvement et nous souhaitons la bienvenue à tous les nouveaux habitants. Nous les invitons à nous rejoindre dans les structures de coordination et d'animation du quartier.



♦ Les jeunes à Montbernier

Après les Ninières qui ont vu de nombreux jeunes se joindre à cette fête d'antan ressuscitée, la mise en place de 2 cages de

football a été réalisée derrière l'école et rencontre un franc succès chez les jeunes du quartier.



♦ L'Étang du Loup

L'Étang du Loup bien que situé au sein du hameau est très peu connu des habitants. Il se situe près du carrefour du restaurant du Tilleul et longe le chemin du Loup. Propriété privée, cet étang recèle des richesses au niveau de la flore et de la faune, et va faire l'objet d'une étude par des spécialistes en sciences naturelles. Cette initiative est pilotée par les services techniques de la ville et entre dans les priorités de la commune sur la préservation des zones humides.

♦ Rallye pédestre

Retenez la date du 12 octobre, nous referons la fête à l'occasion d'un rallye pédestre, pique-nique et après midi ludique.

♦ Pourquoi un bulletin de liaison



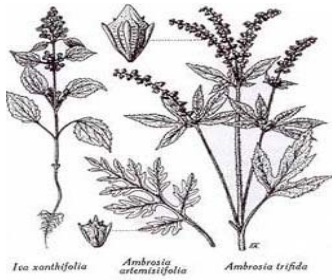
Depuis la mise en place du Comité Consultatif de Quartier (CCQ), et avec le développement du quartier, il est apparu nécessaire de diffuser à période variable un bulletin accessible à tous les habitants et rassemblant diverses informations. Ce 1^{er} bulletin évoque les travaux du CCQ (circulation, environnement, infrastructures ..) et l'animation de quartier qui se met progressivement en place.



♦ Les brèves de comptoir

Le bar-restaurant du Tilleul a innové à l'automne 2002 en accueillant la troupe des « Barbares, art en bar » (café-théâtre ambulant) Cette initiative se prolonge par le café littéraire qui se réunit **le premier lundi du mois**. Merci à Alexandre BRUN de soutenir ces initiatives et pour l'accueil chaleureux qu'il fait aux participants des réunions de quartier.

Pour plus de renseignements sur ces soirées littéraires, s'adresser à Catherine PIC, 150 rue de la Rivoire, 04 74 28 80 40, e.pic@free.fr



◆ L'Ambrosie

Le plateau de Montbernier est constitué essentiellement de zones agricoles cultivées (maïs, tournesol, blé ...) et de zones non cultivées en permanence. Les sols dénudés, les terres rapportées (remblais...), peu ou pas végétalisées, les sols pas ou mal entretenus -lotissements en cours de construction, chantiers, bas-côtés routiers, terrains vagues, jachères... - sont propices au développement de l'Ambrosie qui est une source d'allergies importante.

Dans les jardins ou à leurs alentours, il convient d'arracher les plants avant la floraison qui se situe en juillet.

Il faut donc détecter l'apparition des pousses d'ambrosie et le signaler immédiatement aux Services d'Hygiène de la ville. Tél. 04 74 28 35 05


Pour plus de renseignements, vous pouvez obtenir des informations sur le site int



◆ Montbernier sur Internet

Le quartier de Montbernier dispose d'un site Internet qui vous fournit, en temps réel, des informations du quartier, des comptes-rendus de réunion du CCQ, des plans et des liens avec d'autres sites du secteur.

Adresse :
<http://bj.montbernier.free.fr>



◆ Accueil et Découverte

Vous avez été nombreux (ses) à participer en septembre dernier à la matinée découverte de Montbernier.

Cette initiative a été appréciée et si vous êtes désireux d'une nouvelle journée de ce type à la rentrée prochaine, faites le connaître aux représentants du CCQ de votre secteur.



◆ Promenades à Montbernier

Vous avez envie de vous dégourdir les jambes ou faire une promenade familiale.

Rien de plus simple car de nombreux chemins ou sentiers vous conduiront dans des lieux calmes et pittoresques.

Pour plus de renseignements, vous trouverez ces chemins (ou sentiers) de Montbernier (et alentours) dans la carte éditée par le Conseil Général.

Cette carte est disponible en librairie et à l'Office du Tourisme sous le titre Promenades et Randonnées – Le Pays Berjallien à pied, à cheval, à VTT – au prix de 3,81 Euros.

Un document édité par la Ville de Bourgoin-Jallieu sur les circuits de promenade (Rosière, Planbourgoin et Champfleuri) est également disponible à l'Office de Tourisme (gratuit).

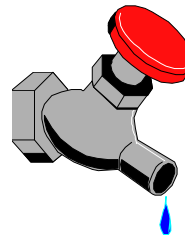


◆ P.L.U (Plan Local d'Urbanisme)

La Ville de Bourgoin-Jallieu va mettre en place le P.L.U, qui se substitue au P.O.S (Plan d'Occupation des Sols).

Ce P.L.U concerne Montbernier puisqu'il fixera les grandes lignes d'aménagement du quartier.

Le P.L.U doit être arrêté, après consultation publique, dans l'année 2004 et sa validité sera d'environ 10 ans.



◆ Réseaux d'Eaux

Les réseaux d'eaux sont une préoccupation pour le développement du quartier :

- pression d'eau insuffisante pour certains secteurs (Bernache et Mère-Grand notamment)
- évacuation des eaux usées
- évacuation des eaux pluviales avec l'apparition des nouveaux lotissements.

Une étude diligentée par la Ville de Bourgoin-Jallieu devrait permettre d'établir un diagnostic de la situation et d'élaborer des préconisations de travaux ou des recommandations en matière de développements futurs.



◆ Mon voisin tond son gazon

Mon voisin n'a pas beaucoup de temps libre et il tond son gazon le dimanche après-midi, alors que je reçois des amis à la maison.

Il ne sait certainement pas qu'il existe des horaires pour pratiquer cette activité et qu'en particulier le dimanche, il doit effectuer ce type de travaux de 10 H à 12 H. (le samedi de 9 H à 12 H. et de 15 H. à 19 H.). Cette réglementation s'applique à toutes les nuisances sonores causées par des machines ou appareils utilisés pour les travaux extérieurs comme intérieurs.



◆ Le lavoir a fait sa toilette

Comme vous l'avez certainement constaté, début juin ont eu lieu des travaux de consolidation du bâtiment, des différents bacs et déversoirs, et de nettoyage complet du lavoir.

Merci aux services techniques de la ville qui ont répondu à une demande des habitants du quartier.

◆ Affichage

Pour permettre une diffusion des informations sur le quartier, un panneau d'affichage a été implanté à proximité du Restaurant des Tilleuls. Un nouveau support sera également mis en place près de l'école.



◆ Fête de l'École

Le Sou des Écoles a organisé la fête annuelle de l'École le vendredi 27 juin.

Jeux, animation ont agrémenté cette fête avec une exposition remarquable de peintures des élèves. Une nouvelle occasion pour les enfants, les parents d'élèves et les habitants du quartier de se retrouver dans une ambiance estivale et cordiale.

Circulation et sécurité routière

Avec le développement du quartier et des villages avoisinants (Demptézieu et Chapèze), la circulation sur la voie départementale (RD 143 C) est en constante augmentation. C'est un sujet d'inquiétude pour l'ensemble des habitants du quartier (circulation des enfants et piétons, sécurité aux intersections).

Les services techniques de la ville appuyés par la DDE ont constitué un plan d'aménagement de la route départementale destiné à apporter plus de sécurité aux riverains.

Ces aménagements vont bientôt voir le jour, dans un premier temps par des dispositifs ralentisseurs « provisoires », et devraient permettre de réguler davantage les vitesses, à partir du début d'agglomération qui vient d'être déplacé (carrefour de la RD et du chemin Ste Catherine).

Les habitants du quartier au travers du Comité Consultatif de Quartier (CCQ) prennent une part active à cette étude, qui est un point préoccupant de tous les riverains.

Dernière minute : les services techniques de la ville ont présenté le 30 juin aux membres du CCQ les projets

1ère mesure : réalisation d'un trottoir tout au long de la RD 143C du pont de l'autoroute jusqu'à la sortie d'agglomération (Chemin Ste Catherine). Ces travaux « lourds » puisqu'il faut refaire toute les canalisations d'eaux pluviales, réserver des gaines pour la distribution électrique et téléphonique, et réaliser un trottoir, seront réalisés sur au moins 2 ans, avec un 1er tronçon du pont de l'autoroute jusqu'à l'intersection avec la rue du Chanoine Engelvin dès la fin de cette année.

2ème mesure : aménagement de zones de ralentissement sur toutes les intersections « à risques », avec rétrécissement de la chaussée et surélévations. Ces travaux seront entrepris dès le mois de septembre de manière provisoire, avec un suivi et des adaptations au besoin. Cette étude prend en compte les aménagements pour assurer la sécurité des arrêts des transports scolaires.

Le compte rendu complet de cette réunion est disponible sur le site internet, sur l'affichage et auprès des correspondants de secteurs (voir bas page suivante).

informations générales

Sécheresse: restrictions d'eau, risques d'incendies

Le 25 Juin dernier, le préfet a pris un arrêté pour restreindre la consommation d'eau (pour une durée de deux mois), sont interdits pour les usages domestiques :

L'arrosage par aspersion des pelouses et assimilés, les vidanges et remplissages de piscines, le lavage individuel de véhicules.

En cette période de sécheresse, qui multiplie les risques potentiels d'incendies, il est rappelé l'interdiction d'allumer des feux ouverts sur l'ensemble, le du département, quel qu'en soit le motif;

. Il est recommandé d'être particulièrement vigilant en ce qui concerne l'usage de la cigarette, l'utilisation de barbecues, de pétards et de feux d'artifices;

. Il est vivement conseillé de débroussailler soigneusement autour des habitations, constructions dans un rayon 50 mètres, aux abords des voies ouvertes à la circulation, chacun doit rester vigilant à toute fumée suspecte et, s'il y a lieu, d'alerter rapidement les sapeurs-pompiers.

Information sur les transports urbains et suburbains

Un nouveau réseau de transports en commun « LE RUBAN »

Le regroupement des 2 autorités organisatrices des transports urbains que sont la Ville de Bourgoin-Jallieu et le SAN (Syndicat d'Agglomération Nouvelle) soit 5 communes, à savoir Four, l'Isle d'Abeau, St Quentin-Fallavier, Vaulx-Milieu, Villefontaine), a donné naissance au STUNI. Ce Syndicat organise donc les transports sur un périmètre plus étendu qui recouvre Bourgoin-Jallieu, l'Isle d'Abeau, Villefontaine, St Quentin Fallavier, Vaulx-Milieu et La Verpillière. Cette fusion des 2 réseaux va permettre un développement notable du transport en commun sur le périmètre concerné. :

- Le bus express partira désormais de Bourgoin-Jallieu, au rythme d'un bus toutes les ½ H en heures de pointe, et toutes les heures en heures creuses, pour ensuite traverser les communes du SAN et ensuite aller en direction de LYON.
- Les plateaux berjalliens seront desservis désormais par le bus à la carte de façon à offrir une plus grande souplesse aux usagers.
- Les zones d'activités ne seront également pas oubliées, puisque des services permettront d'amener les salariés de leur domicile à la porte de l'entreprise sur des plages horaires de 5 H à 9 H et de 16 H 30 à 21 H.
- La ligne 2 qui ira de l'IUT de l'Isle d'Abeau et se prolongera par un terminus au LEP AUBRY
- Et probablement un projet de navette interne, de type écologique, au centre ville, reliant les parkings proches du centre, le quartier de Diederichs et le centre intermodal de la gare.

De plus, des changements importants devraient intervenir pour la rentrée de Septembre 2003.

Les tarifs : Ticket unitaire : 1 € Ticket Aller-Retour: 1 € 90 Carte 10 Tickets: 9 € Abonnement mensuel : 21 € 60 STUNI-PASS : 12 € 60 Abonnement jeune mensuel : 8 € (jusqu'à 25 ans avec justificatif)

Numéros utiles : Centre d'Appels Téléphoniques de Villefontaine. : 04 74 96 28 18
Bureau de Bourgoin-Jallieu : 04 74 28 04 99 Bureau de l'Isle d'Abeau : 04 74 27 84 91

Vous voulez nous contacter pour prendre part à la vie du quartier !

Dans chaque secteur du quartier (village, lotissements), un ou plusieurs représentants participe(nt) aux travaux du CCQ .

Vous avez la possibilité de vous adresser à ces personnes pour faire part de vos remarques et suggestions sur la vie du quartier, liste disponible auprès de madame Déborah CAPALBO (assistante de Brigitte Karyta) au 04 74 93 00 54 ou sur le site web : <http://bj.montbernier.free.fr>